



**КОМИТЕТ ИМУЩЕСТВЕННЫХ ОТНОШЕНИЙ
АДМИНИСТРАЦИИ ПЕРМСКОГО МУНИЦИПАЛЬНОГО РАЙОНА**

РЕШЕНИЕ

о размещении объектов № 122

Пермский край
Пермский район

26.02.2021

Комитет имущественных отношений администрации Пермского муниципального района разрешает Акционерному обществу «Газпром газораспределение Пермь» (ИНН 5902183841, ОГРН 2125902017723, почтовый адрес: 614000, г. Пермь, ул. Петропавловская, 43)

размещение объекта «газопровод давлением до 0,6 Мпа включительно, для размещения которого не требуется разрешения на строительство»

на землях государственная собственность на которые не разграничена

на срок 1 год с 26.02.2021 г. по 25.02.2022 г.

Местоположение: Пермский край, Пермский район, Усть-Качкинское с/п, п. Красный Восход, ул. Новосельская, к дому 61.

Приложение: схема предполагаемых к использованию земель или части земельного участка.

Председатель комитета имущественных
отношений администрации Пермского
муниципального района

(подпись, печать)

Г.В. Мюресов



Схема предполагаемых к использованию земель или части земельного участка

Объект: Газопровод давлением до 0,6 МПа включительно, для размещения которого не требуется разрешения на строительство

Местоположение: расположенным по адресу:

Пермский край, м.р-н Пермский, с.п. Усть-Качкинское, п. Красный Восход, ул. Новосельская, к.дому 61

Площадь земель или части земельного участка, кв.м.: 776

Категория земель: земли населенных пунктов

Вид разрешенного использования:

Описание границ смежных землепользователей:

От точки n1 до точки n6 - земельный участок с кадастровым номером 59:32:2000001:969

От точки n6 до точки n7 - земли общего пользования

От точки n7 до точки n10 - земельный участок с кадастровым номером 59:32:2000001:2442

От точки n10 до точки n11 - земли общего пользования

От точки n13 до точки n15 - земельный участок с кадастровым номером 59:32:2000001:2442









От точки n15 до точки n18 - земли общего пользования

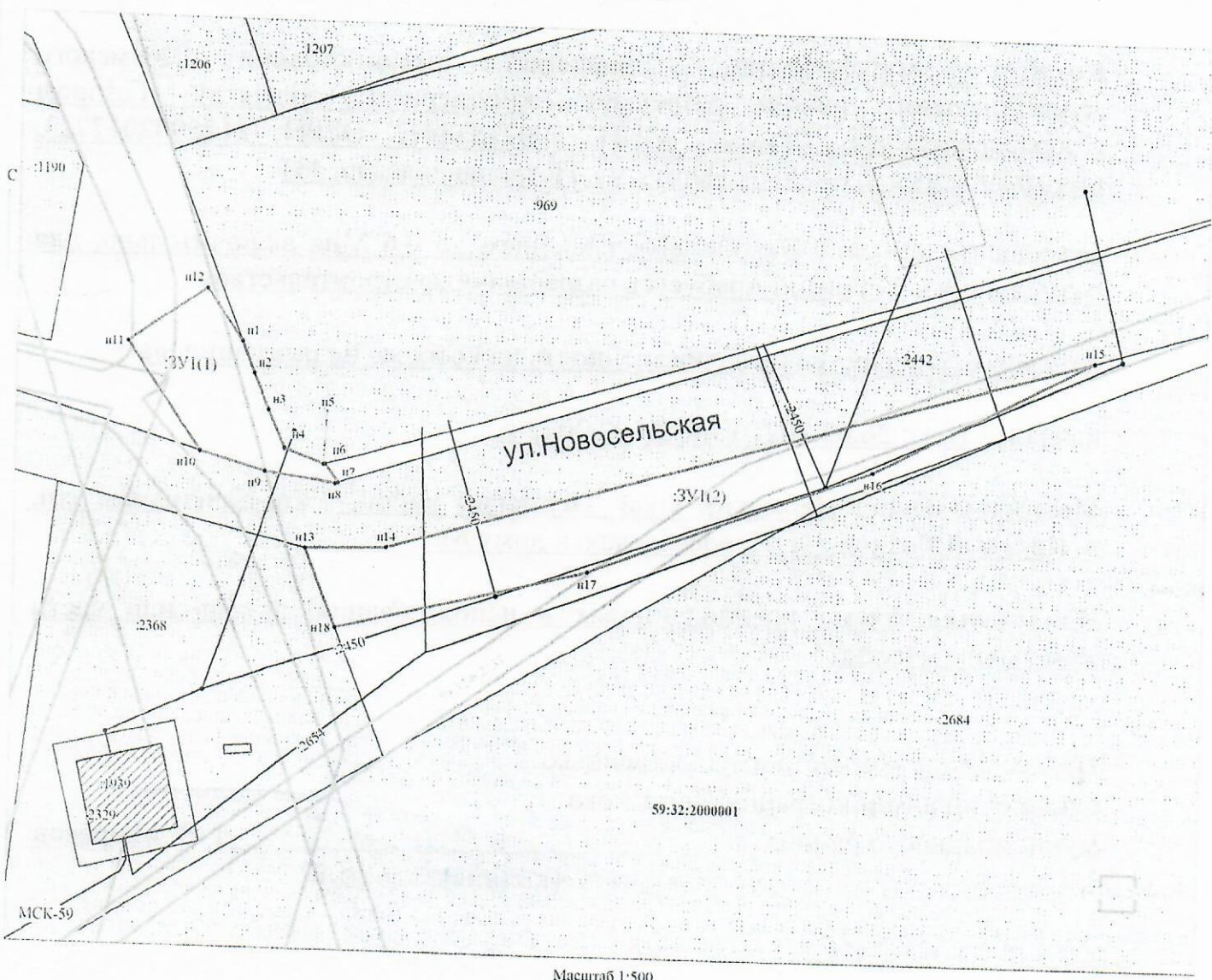
От точки n18 до точки n13 - земельный участок с кадастровым номером 59:32:2000001:2368

Каталог координат, м


№ точки границы	X	Y
n1	515709.86	2201305.03
n2	515706.29	2201306.44
n3	515702.17	2201308.14
n4	515697.86	2201309.99
n5	515696.20	2201314.41
n6	515696.24	2201314.56
n7	515694.13	2201316.04
n8	515694.03	2201315.74
n9	515695.17	2201307.84
n10	515697.31	2201300.39
n11	515709.53	2201291.84
n12	515715.71	2201300.94
n13	515686.58	2201312.52
n14	515686.89	2201321.63
n15	515710.08	2201401.90
n16	515696.90	2201376.84
n17	515684.68	2201344.52
n18	515677.63	2201316.01

Условные обозначения:

-  - предполагаемый участок земель, на которых планируется размещение объекта
-  - границы и номер земельного участка, сведения о которых внесены в ЕГРН
-  - границы и номер объекта капитального строительства, сведения о которых внесены в ЕГРН
-  - граница кадастрового квартала
-  - зоны с особыми условиями использования территории, сведения о которых внесены в ЕГРН
-  - обозначение запрашиваемого земельного участка
-  - характеристическая точка границ земель или части земельного участка
-  - номер кадастрового квартала



Масштаб 1:500

Заявитель:  / Егожина И.В.
 МП (подпись, расшифровка подписи)
 (для юридических лиц и индивидуальных предпринимателей)